IMMOBILIER

SOCIÉTÉ IMMOBILIÈRE DE LA GUADELOUPE

AMBULANCE

AMBULANCE DUPUY

TRANSPORTS SANITAIRES

0590 92 01 81
0690 39 78 05

Fax : 0590 92 08 15
amb.dupuy@wanadoo.fr
43 rue Pierre Fidelin, Le Bourg 97141 Vieux-Fort

LOCATION DE VOITURE

EDILOCA

Kilométrage illimité
Livraison aéroport
Forfait semaine / mois

0690 71 95 09

Rue Sylvain Janoë 97141 Vieux-Fort

RESTAURANT

Il Faro

Menu créole
Salades - Poissons frais - Grillades

Animation ponctuelle avec groupes de musique.
Menu à partir de 18,50 €

Tous les jours sauf dimanche soir

156, route du phare - Vieux-Fort - 0590 32 79 31 - Facebook : Il FARO

ARTISANAT LOCAL

Les Brodeuses de Vieux-Fort

Depuis des générations, patience et virtuosité.

Exposition-vente de 9h à 17h30

0590 92 04 14

Association de Broderie de Vieux-Fort
Fort l'Olive 97141 Vieux-Fort

Carnet d'adresses

Les établissements mentionnés sur cette carte ont été sélectionnés pour la qualité de leur prestation.

Addresses list

The establishments mentioned on this map were selected for the quality of their service.

Fort l'Olive

Centre de Broderie

Le Phare

Amandiers (ruelle des)	E4	Hibiscus (ruelle des)	E4
Anse Dupuy (route de l')	A2/B3	Houelche (rue Jean-François)	B3/C3
Beaurivage (route de)	F4/H4	Janoë (rue Sylvain)	E3/F4
Beausoleil (route de)	B2/C2	Matouba (route de)	E3
Carrière (ruelle Denise)	F4	Mazarin (rue de)	A2/B2
Delannay (rue Milton)	D4/E4	Mercier (rue Bruno)	G3
Désirée (rue J.)	E4	Michineau (ruelle G.)	E3
Dupré (route de)	E2/H3	Olive (ruelle de l')	A3
Eglise (rue de l')	E4	Phare (rue du)	A3/A4
Eusèbe (Place Marie)	E4	Rosiers (ruelle des)	D4/E4
Fidelin (rue Pierre)	D3	Rigolette (rue de la)	H3
Figuiers (ruelle des)	D4	Tibois (route de)	C2/D3

Port de Pêche

TGVT - Tour Guadeloupe Voile Traditionnelle

Vue depuis la Pointe à Launay

Pointe de Batterie

GESTION IMMOBILIERE - AMENAGEMENT URBAIN

semsamar
SAINT-MARTIN GUADELOUPE MARTINIQUE GUYANE

NOUS CONSTRUISONS L'AVENIR
www.semsamar.fr

STYLISME - COUTURE

LHOMEOdeMICHEL
STYLISTE - Conseil et création



- Fabrication de vêtements sur mesure
- Création de modèles destinés aux manifestations artistiques
- Cours d'artisanat textile

Atelier Couture Route de Beausoleil 97141 Vieux-Fort
lhomeo2@yahoo.fr
0690 41 04 04

LOCATION TOURISTIQUE

Gîtes Racines é Zel

3 gîtes créoles d'exception

Piscine
Vue mer
Table d'hôtes

Route de Beausoleil 97141 Vieux-Fort
racinesezel@gmail.com
www.racines- e-zel.com
0690 68 79 36
facebook - Racines é Zel

RESTAURANT

La Pointe à l'Aunay

RESTAURANT PANORAMIQUE

Cuisine Créole & Traditionnelle

0690 99 01 27 - 0590 92 07 92
Pointe à l'Aunay • Vieux-Fort

FERMÉ Dimanche soir Lundi soir

CHEMIN BLEU sur le net !

guadeloupe-tourisme.com
les sites, les adresses, les cartes
guadeloupe-annuaire.com
le guide des professionnels
Guadeloupe Tourisme

GUADELOUPE

VIEUX-FORT

découverte

Les cartes

FRANÇAIS/ENGLISH

Édition 2016/17

CHEMIN BLEU

PLANS DE LA COMMUNE ET DU CENTRE-VILLE

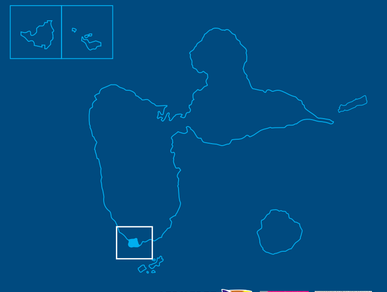

LES ILES DE GUADELOUPE
IL Y A TANT D'ÎLES EN ELLES

Parc national de la Guadeloupe

Les cartes CHEMIN BLEU sont spécialement conçues pour faciliter la découverte de notre archipel et inciter à une visite plus approfondie des différents sites.
Cartes régionales (gamme jaune), cartes intercommunales (gamme verte), plans-guides de communes (gamme rose). Elles sont disponibles gratuitement dans les Offices de tourisme et lieux touristiques.

Réalisation : Les éditions Chemin Bleu 0590 85 09 64 - cheminbleu@orange.fr
Siret : 441 205 861 00012 - Tirage : 10 000 exemplaires
Photographies : Alex de France - Infographie : KrisELO 0690 30 69 77
Cette carte à été réalisée en partenariat avec la Mairie et l'Office du Tourisme de Vieux-Fort.
Imprimé en Guadeloupe - Marque et modèle déposés

guadeloupe-tourisme.com - guadeloupe-annuaire.com

Vieux-Fort

Vieux-Fort, avec une superficie de 719 hectares, est située sur la pointe sud de la Guadeloupe, à la rencontre entre les eaux agitées du canal des Saintes et la Mer des Caraïbes. Témoin privilégié de grands moments de l'histoire de la Guadeloupe, la région fut d'abord occupée par des Amérindiens qui pratiquaient la pêche et possédaient d'importants jardins à vivres où ils cultivaient surtout le manioc, en arrière des villages côtiers. Au début de l'année 1636 Charles Lienard de l'Olive, qui avait débarqué en compagnie de Jean du Plessis d'Ossonville avec quelques centaines de colons et engagés en 1635 à la Pointe-Allègre, décida de chercher un endroit plus prometteur pour s'installer. Après avoir parcouru la côte avec ses hommes dont beaucoup étaient atteints par la maladie, affaiblis et affamés, il décida de s'établir sur cette zone dans le sud de l'île sur le site de l'actuel Vieux-Fort, précisément sur le secteur de Mazarin, où se trouvaient déjà installés des villages Caraïbes. Des ruines de l'ancien village, appelé Petit Vieux Fort sont encore visibles dont une casemate qui devait abriter les soldats chargés de la protection des habitants, et des vestiges de cimetières familiaux, à l'exemple de celui de la famille Dupuy, puisqu'à époque, la coutume chez les colons était de se faire enterrer sur la propriété. Si la cohabitation fut bonne au début, une sorte de communauté de vie s'étant même instaurée, Charles de l'Olive, après la mort de Jean du Plessis, décida l'extermination systématique de la population indigène. Il fit construire vers l'anse Dupuy, non loin de la Pointe, un fort. Il s'agissait en fait d'un fortin palissadé en bois qui prit le nom de Fort Royal en l'honneur de Louis XIII. Il abritait quelques canons, possédait chapelle et jardins à vivre. Il recevra plus tard le nom de Vieux Fort car un nouveau fort venait d'être construit sur les rives du Galion en 1650 par Charles Houël, gouverneur de la Guadeloupe de 1643 à 1664, puis la dénomination de Vieux-Fort l'Olive. La guerre prendra fin en 1660 avec la signature, au Fort de Basse-Terre, d'un traité de paix qui concédera aux Indiens caraïbes quelques maigres compensations sur les zones les plus désertiques de l'île. Dès lors, Vieux-Fort, qui désignait aussi la pointe sud de la Guadeloupe et la paroisse de ce quartier, devint un poste de défense avancé pour protéger le sud de l'île des attaques et observer les côtes. En mars 1703, les Anglais sous les ordres de Codrington, débarquèrent à l'Anse Dupuy. Malgré une courageuse résistance des Vieux-Fortains, et bien que cette incursion ne fut qu'éphémère, le Vieux-Fort l'Olive fut détruit. Sa localisation initiale reste en fait inconnue puisque les batteries dont on peut voir les vestiges datent des XVIIIè et XIXè siècles. Le site accueille aujourd'hui le "Centre de broderie", créé à l'initiative de la Chambre de Commerce et d'Industrie de Basse-Terre. Le quartier de Vieux-Fort fut rattaché à la commune de Basse-Terre jusqu'en 1730, date de son autonomie administrative. Après plusieurs décennies de chassés-croisés entre Anglais et Français, le Traité de Paris (1763) redonna la Guadeloupe à la France annonçant une période de stabilité sur l'île. Sur le plan économique, l'arrivée massive des esclaves changera la structure des exploitations agricoles passant d'une mosaïque de petites terres exploitées par les petits colons, à la création d'importants domaines. Les vestiges d'habitations sucrières, en particulier l'habitation Blondeau, où l'on cultivait sur une grande superficie canne, café et épices sont encore visibles (ancienne sucrerie, manioquerie, maisons des travailleurs et du propriétaire - ne se visite pas-). Malgré les nombreux soubresauts dus aux velléités de retour des Anglais (notamment 1759, lors de la guerre de sept ans), cette prospérité se maintiendra au cours du XIXè siècle. La fin de l'esclavage (1848), la concurrence (Brésil et Colombie pour le café, sucre de betterave pour le sucre) et les dégâts causés par les cyclones finiront par venir à bout de cette économie en mal de renouveau.

Longtemps enclavée, tournée vers la mer, Vieux-Fort est aujourd'hui reliée à Trois-Rivières par une route qui rejoint la Nationale au lieu-dit Faubourg, et à Basse-Terre via Rivière-Sens (Gourbeyre), par la route côtière construite lors du réveil de la Soufrière en 1976, afin d'évacuer Basse-Terre en cas de danger. L'escarpement des côtes et le caractère pentu de l'arrière-pays bloquent les possibilités d'extension de cette commune qui reste aujourd'hui, avec ses 1 824 habitants, une des plus petites de Guadeloupe.

Tout en s'appuyant sur ses activités traditionnelles que sont la pêche et l'agriculture, Vieux-Fort, axant son développement sur une politique environnementale largement assumée, met en valeur ses ressources naturelles et son patrimoine pour participer directement au dynamisme touristique de l'île. Commune peu étendue, mais disposant d'une offre touristique variée, Vieux-Fort joue la proximité, par l'accessibilité des lieux et la facilité des contacts avec la population. La rénovation des bâtiments publics, la réalisation de logements, la construction récente d'un EHPAD sur son territoire et la création de plusieurs gîtes illustrent la volonté municipale de maintenir le développement harmonieux de la cité et de préserver au sein de la population les équilibres nécessaires. Les nombreux spectacles organisés par les associations à vocation culturelle donnent à cette commune une exceptionnelle convivialité. "Les masques de Vieux-Fort" (Les Mas Vyéfò), le plus ancien groupe à masques du département, créé il y a plusieurs décennies, est célèbre pour ses costumes et sa musique d'une très grande originalité. Sa renommée a dépassé les frontières de la Caraïbe. Quant aux activités sportives outre les sports d'équipe où les jeunes défendent avec enthousiasme les couleurs de la commune, les manifestations nautiques et les régates de voile traditionnelle animent les passions tout au long de l'année.

Vieux-Fort

Vieux-Fort covers just over 7 sq. km and is located at Guadeloupe's southern tip, where the churning waters of the Les Saintes Passage meet up with the Caribbean Sea. A privileged witness to some of Guadeloupe's great historical moments, the region was first occupied by Amerindians who fished as well as kept large subsistence gardens in which they grew manioc behind coastal villages. Charles Lienard de l'Olive arrived with Jean du Plessis d'Ossonville and several hundred other colonists at Pointe-Allègre in 1635, but in early 1636 L'Olive decided to look for a more promising place to settle. After surveying the coast with his men, many of whom were weak, hungry and ill, he decided on this southern area of the island on the current site of today's Vieux-Fort, more specifically in the Mazarin neighborhood where there was already a village of Island Caribs. Ruins of the old village, called Petit Vieux Fort, are still visible and include a blockhouse that must have sheltered soldiers charged with protecting the inhabitants as well as vestiges of family cemeteries — such as the one belonging to the Dupuy family—since at the time it was colonial custom to be interred on one's own property. Things began well between the Indians and colonists, and even a kind of coexistence was established. However, following the death of Plessis, L'Olive began to systematically exterminate the indigenous population. He had a fort constructed near Anse Dupuy, not far from the Pointe. The small fort had a wooden palisade and was named Fort Royal in honor of Louis XIII. It housed several canons and had a chapel and subsistence gardens. Later, its name became Vieux-Fort because a new fort was constructed along the Galion shorelines in 1650 by Charles Houël, governor of Guadeloupe from 1643 to 1664. Eventually it was called Vieux-Fort l'Olive. The war ended in 1660 with the signing of a peace treaty at the Fort de Basse-Terre, granting the Caribs some small land parcels on the most barren areas of the island. From then on, Vieux-Fort, which also referred to Guadeloupe's southernmost point and the parish of this neighborhood, became a forward defensive position for protecting the south of the island from attacks as well as observing the coastlines. In March 1703 and upon orders from Codrington, the English arrived at Anse Dupuy. Despite a courageous fight by Vieux-Fort combatants, and even though the English incursion did not last long, Vieux-Fort l'Olive was destroyed. Its initial location remains unknown as the remains of the batteries, which are still visible today, date from the 18th and 19th centuries. Today the site is home to the «Centre de broderie et des arts textiles» (The Center for Embroidery and Textile Arts), which was created at the initiative of the Basse-Terre Chamber of Commerce and Industry. The Vieux-Fort neighborhood became part of the Basse-Terre municipality until 1730, when it gained autonomy. After several decades of back and forth between the English and the French, the 1763 Treaty of Paris returned Guadeloupe to the French, heralding a period of stability for the island. From an economic perspective, the massive arrival of slaves changed the structure of agriculture, shifting from a mosaic of small farms cultivated by the colonists to the creation of large estates. The remains of the sugar plantations, in particular the Blondeau plantation, where sugar cane, coffee and spices were grown over a vast area, can still be seen (former sugar processing plant, manioc factory, workers' houses and owner's house). Despite the many upheavals caused by Britain's attempts to return (notably in 1759, during the seven-year war), this prosperity remained throughout the 19th century. The end of slavery (1848), competition (coffee from Brazil and Colombia, beetroot sugar vs. sugar), and the destruction caused by hurricanes eventually overwhelmed the struggling economy. Long isolated and turned only toward the sea, Vieux-Fort today is connected to Trois-Rivières by a road that joins the National Highway at Faubourg, and to Basse-Terre via Rivière Sens (Gourbeye) by the coastal road built during the 1976 Soufrière volcanic eruption so that Basse-Terre can be evacuated in case of an emergency. The coastal cliffs and hillsides of the backcountry prevent this area from expanding and today it remains, with its 1,617 inhabitants, one of the smallest towns in Guadeloupe. By focusing on its traditional activities like fishing and agriculture, Vieux-Fort spotlights its natural resources and heritage in order to directly participate in the island's dynamic tourism industry. Although a small town, Vieux-Fort has a wide range of tourist attractions and, with its ease of access to sites and ease of contact with the population, offers excellent convenience. Major attractions include the Center for Embroidery and Textile Arts, tours that engage visitors in the town's evocative and varied past, the church and its belltower, the lighthouse, the town hall, the fishing harbor and the regions many walking trails on the slopes of the Caraïbes mountains. Nautical events like the traditional sailing regattas and the many shows organized by cultural and sports organizations lend this town an exceptionally friendly vibe. "Masses Vyéfò", the oldest group with masks of the department, created several decades ago is famous for its suits (costumes) and its music of a very big originality. Its fame has already overtaken the borders of the Caribbean.

Mairie de Vieux-Fort
Place Marie Eusèbe – 97141 VIEUX-FORT
Tél. : 0590 92 00 00 - Fax : 0590 92 05 29
mairie@ville-vieux-fort.fr

Horaires d'ouverture
lundi, mardi, jeudi : 7h30-12h30 / 14h-17h
mercredi, vendredi : 7h30-13h

Numéros utiles (+59 0590)

SERVICES D'URGENCE

SAMU (Service d'Aide Médicale d'Urgence)	15
Pompiers	18
Gendarmerie	17 / 98 70 24
Services aux malentendants	114
Accueil sans Abri	115
Allo Enfance maltraitée	119
CHU	89 10 10
Centre antipoison	89 11 20
Enfants disparus	116 000
Météo	08 92 68 08 08
Sauvetage en mer	82 91 08
Sida Info Service	0800 840 800

SERVICES OUVERTS AU PUBLIC

Bibliothèque Municipale	92 07 08
Caisse d'Allocations Familiales, CAF 33-35 rue Ali Tur, Basse-Terre	08 10 25 97 10
Conseil Départemental de la Guadeloupe, boulevard Félix Eboué, Basse-Terre	99 77 77
Communauté d'Agglomération du Sud Basse-Terre, rue du Père Magloire, Basse-Terre	99 63 20
Conservatoire du Littoral, z. a. de Calebassier, Basse-Terre	81 04 58
Direction de l'Environnement de l'Aménagement et du Logement (DEAL), Saint Phy BP 54	99 43 43
Direction de l'Alimentation, de l'Agriculture et de la Forêt, (DAAF) Jardin Botanique, Basse-Terre	99 09 09
Direction régionale des douanes, Basse-Terre	99 45 30
Direction départementale des affaires maritimes, quai Layrle, La Darse, Pointe-à-Pitre	87 96 09
La Poste, rue Pierre Fidelin	36 31
Mairie, place Marie Eusèbe	92 00 00
Observatoire Volcanologique et Sismologique de la Guadeloupe, le Houelmont, Gourbeyre	99 11 33
Office du Tourisme de Vieux-Fort, place Marie Eusèbe,	0690 63 96 39
	julia2@orange.fr
Office municipal de la culture et des sports de Vieux-Fort, 158 rue Milton Delannay	92 07 00
	colibriantilles@live.fr
Office National des Forêts, Jardin Botanique, Basse-Terre	99 28 99
Organisation des Guides de Montagne de la Caraïbe, route de Matouba	06 90 51 66 08
Parc National, Montéran, Saint-Claude	26 45 85
Police municipale, place Marie Eusèbe	92 05 79
Préfecture, rue Lardenoy, Basse-Terre	99 39 09
Radio Climax 100.8	92 08 36
Rectorat de l'Académie de la Guadeloupe, Parc d'activités La Providence, Les Abymes	47 81 00
Sécurité Sociale, Résidence Saint-Ignace, Basse-Terre	80 71 98
Service Municipal du Tourisme de Vieux-Fort, Hôtel de ville, Place Marie-Eusèbe	92 00 00

AMBULANCE

DUPUY ET CIE, 43 rue Pierre Fidelin	92 01 81

CABINETS D'INFIRMIERS

CELLARD Remy, rue de l'Eglise	92 05 26
MAJOR Hélène, 71 ruelle Denis Carrière	60 80 13
SAINT-MARTIN Samia, Le Bourg	92 05 26

ETABLISSEMENTS DE SANTE

Foyer d'Accueil Médicalisé "Flamboyant", l'Enclos, 157 rue Delannay	94 62 97
EHPAD, Rés. Les Monts Caraïbes, lieu-dit Moka	

ETABLISSEMENT SCOLAIRE PUBLIC

Groupe Scolaire Auguste FELER, Ecole Primaire Mixte, Le Bourg	92 01 75

ASSOCIATIONS culturelles et sportives

Amicale du personnel communal de Vieux-Fort (APCVF), mairie, angle de la pl. Marie-Eusèbe et de la r. Sylvain-Janoé	0690 65 66 05
Association de Broderie de Vieux-Fort, Fort l'Olive	92 04 14
Association des marins-pêcheurs de Vieux-Fort (AMPVF), 158 rue Milton Delannay	0690 32 19 88
Association de parents d'élèves	0690 51 13 95
Association Tri Team Caraïbe, 7 résidence Monts Caraïbes	
Association Vieil'd paret, Villa les Poiriers, route de Beausoleil Calingo, Voie traditionnelle	
Donneurs de sang de Vieux-Fort	0690 23 04 56
La Jeunesse de Vieux-Fort, club de football	0690 71 70 56
	plantier.patrick@wanadoo.fr
Les amis du Vieux-Fort l'Olive (AVFO), Fort l'Olive	0690 61 06 38
	bourgeois.faidherbe.@yahoo.fr
L'Olivier Club des aînés	0690 30 67 89
Les masques de Vieux-Fort, Mas Vie Fo, rue Milton-Delannay, bâtiment annexe à l'O.M.C.S. de Vieux-Fort,	0690 64 72 63
Sun Fly, groupe de Carnaval	0690 65 13 15
	associationsunfly@hotmail.fr

LOCATIONS TOURISTIQUES

Gîtes et Table d'hôtes Racines é Zel, route de Beausoleil	25 10 73

LIGUES ET FÉDÉRATIONS DÉPARTEMENTALES

Comité guadeloupéen de randonnée pédestre, M.J.C. Raizet 1 bis av du Général De Gaulle, Les Abymes	20 98 31
Comité régional Guadeloupe de Cyclisme, Vélodrome régional de Gourde-Liane, 97122 Baie-Mahault	38 26 80
Comité régional Guadeloupe Handisport, C.R.O.S. Guadeloupe BP 650. 4-5 Résidence de la Darse, Quai Gatine, 97169 Pointe-à-Pitre Cedex	82 59 46
Ligue régionale de guadeloupe de Basketball, Imm. Capitaine Grammont - Escalier 3 - n° 300 - Grand Camp, 97142 Les Abymes	83 06 06
Ligue de Football de la Guadeloupe (L.G.F), Rue de la Ville d'Orly Zone des Petites Industries Bergevin, 97110 Pointe à Pitre	21 28 88
Ligue de Tennis, Centre de ligue, Stade Lambert Lamby, Bas-du-Fort, 97190 Le Gosier	90 90 97
Ligue guadeloupéene de Tennis de table Stade Cygne Noir - Rue Gratien Candace - B.P. 10. 97123 Baillif	21 21 17
Ligue guadeloupéenne de Voile, Marina de Bas-du-Fort, Port de Plaisance 97110 Pointe-à-Pitre	88 90 27
Ligue régionale de sauvetage et secourisme - f.f.s.s. Bâtiment Administratif - Piscine intercommunale Dugazon, 97139 Les Abymes	83 18 81
Ligue régionale d'Athlétisme de la Guadeloupe, Imm. Site Morne Ferret - BP 619, 97168 Pointe-à-Pitre Cédex	83 78 40
Ligue régionale de Triathlon de la Guadeloupe, 122 Rés. Les Lauriers - Bât C - B.P 122., 97110 Pointe-à-Pitre	48 04 94
Ligue guadeloupéenne de volley-ball, N° 16, 4 Rue de l'Assainissement - B.P. 673., 97169 Pointe-à-Pitre	91 51 22
Ligue régionale de sauvetage et secourisme - FFS.S., Bât. Adrin, - Piscine intercom., Dugazon 97139 Les Abymes	83 18 81

Découverte de Vieux-Fort (sites repérés sur la carte)

1 **Falaises :** au sud et à l'ouest, la limite des Monts Caraïbes est constituée par le littoral. Il s'agit d'une côte rocheuse composée de hautes falaises sauvages s'élevant sur 20 à 40 m. La RD 6 passe près de ces falaises, au pied du massif apparu il y a 500 000 ans lors de phénomènes volcaniques caractérisés par de violentes explosions dues au contact brutal entre des remontées de magma et l'eau de mer. Ces falaises sont constituées de dépôts issus de ces explosions successives qui se sont superposés en strates bien visibles. On observe aisément leur structure géologique originale le long de la route départementale entre Rivière-Sens et Vieux-Fort, à l'Anse Dupuy notamment. Ces "hyaloclastites" ont l'apparence de fragments anguleux et plats d'une taille allant d'un millimètre à quelques centimètres. Ce tronçon de route a une valeur patrimoniale et pédagogique attestée par l'Inventaire des "sites géologiques remarquables" de Guadeloupe.

2 **Aire écotouristique des Trois-Pointes :** situé au lieu-dit Mazarin, l'aire écotouristique des Trois-Pointes est la première phase d'un vaste projet d'aménagement touristique prévu sur la Pointe du Vieux Fort. Cet endroit, qui dispose d'un magnifique panorama avec vue sur Basse-Terre, le phare de Vieux-Fort et au loin Les Saintes est très apprécié de la population qui vient ici pique-niquer, pêcher et se baigner, et des sportifs qui trouvent là un lieu de détente. Sur le site, une plaque commémorative a été placée en l'honneur de Jean Crowford Valéry, dit Déba (1909-2010), qui occupa la maison sur cet emplacement même. Figure emblématique de la commune, emprisonné aux Saintes en 1944, il parvint à s'évader et à rejoindre la Dominique à la nage pour rallier les Forces de la Résistance du Général De Gaulle.

3 **Anse Dupuy :** au moment de la colonisation française, le site de l'Anse Dupuy abritait un important village amérindien comme en attestent les fragments de poterie qui y ont été retrouvés. Il aurait d'ailleurs été le lieu de violents combats entre colons et Caraïbes. L'anse abrite aujourd'hui un petit port de pêche d'où partent les Vieux-Fortins pour les côtes de la Dominique afin de pratiquer la pêche au thon et à la dorade dans les embarcations traditionnelles.

4 **Voile Traditionnelle :** la pratique de la Voile Traditionnelle s'est considérablement développée en Guadeloupe, notamment à Vieux-Fort, depuis une vingtaine d'année. Jusqu'aux années Soixante-dix en effet, les pêcheurs pratiquaient la pêche à la rame et à la voile avec des canots appelés "canots saintois" ou simplement "saintoises". Voile triangulaire et coque de bois toute ronde, la saintoise traditionnelle guadeloupéenne avait été importée dans l'archipel guadeloupéen par les marins bretons, émigrés aux Saintes. Avec l'arrivée des premiers moteurs et l'évolution de la technologie de construction, l'usage du canot à voile déclina. Mais depuis une vingtaine d'années, sous l'impulsion d'associations, notamment le Comité guadeloupéen de Voile Traditionnelle, cette pratique est devenue un véritable sport nautique. La forme de la coque et sa longueur peuvent varier, mais les éléments sont soigneusement choisis : acajou pour les planches du contour de la coque, poirier pour la membrure et l'étrave, le tableau et la "pièce morte" qui structurent la forme du canot, bambou pour la guille (bôme en créole), corossolier pour le mât. La guille est faite en bois importé de France, choisi pour sa légèreté et sa solidité, la voile de vingt mètres carrés est en texture contemporaine.

5 **Fort L'Olive :** du fort d'origine, détruit en 1643, il ne reste rien. Des vestiges du fort reconstruit mais ruiné par les attaques anglaises notamment en 1703 et 1794, subsistent l'ancien dépôt à poudre qui abrite l'atelier de broderie, la batterie, consolidée et armée au début du XIXè siècle, deux canons Nevers de 1843, divers éléments (fragments de canons et de culasses, boulets de mortier) et, surplombant le phare, le poste de défense avancé avec des vestiges de fortifications et quatre canons surveillant l'horizon.

6 **Centre de broderie :** c'est en 1980 que l'association des brodeuses de la commune de Vieux-Fort voit le jour, à l'initiative de la Chambre de commerce de Basse-Terre. Installée dans l'ancien Fort l'Olive, l'association de broderie de Vieux-Fort a pour vocation de promouvoir la broderie traditionnelle. Les brodeuses pratiquent un art qui remonterait au début de la colonisation, lorsque Madame de La Fayolle, favorite de la reine Anne d'Autriche, obtint une lettre de recommandation pour conduire en Guadeloupe un groupe de jeunes filles orphelines en vue de leur mariage à des colons. Elles auraient ainsi lancé cette activité artisanale qui se perpétue depuis plus de trois siècles. Les brodeuses y enseignent leur savoir-faire et exposent leurs ouvrages. Dans l'atelier, l'ensemble des compositions ont un aspect géométrique dû à la direction perpendiculaire de la chaîne et de la trame. Points tranche d'orange ou mère poule, en éventails ou en papillon, carreaux damiers, chardons, croix à bras, croix sans bras, éventail, filet rose, rosace…, autant de points créés par ces mains de fée qui confectionnent nappes, draps, napperons et robes de baptême. Il faut trois semaines pour la réalisation d'un corsage et près de trois mois pour une nappe ajourée. Ouvert tous les jours de 9 à 17h 30 - Tél. : 0590 92 04 14.

7 **Phare** : construit en 1953-1954 et inauguré en 1955, observatoire avancé sur la Pointe du Vieux Fort, il marque l'entrée de la rade de Basse-Terre et la fin du Canal des Saintes aux eaux agitées. Sa présence, pour signaler le danger aux navigateurs, semble avoir été motivée par un fait marquant, le naufrage à la pointe sud de Vieux-Fort en février 1947 d'un voilier faisant route vers la Dominique.

8 **Eglise Saint-Albert :** elle doit son originalité à son clocher parce qu'il est situé à l'écart de l'édifice et que c'est le plus ancien de Guadeloupe. Sa construction est vraisemblablement contemporaine du premier sanctuaire du XVIIIè qui était en bois. Lors de la construction de la nouvelle église, en 1830, il ne comptait qu'une seule cloche. Sa structure fut conservée mais rehaussée afin de recevoir une deuxième cloche. A proximité de l'église, on peut voir trois tombeaux, ceux des pères Seron (1853), Boit (1881) et Georget Saint-Georges (2008).

9 **Buste de Delgrès :** érigé sur le parvis de la Mairie, ce buste de Delgrès rappelle un moment fort de l'histoire guadeloupéenne. D'origine mulâtre, le colonel Delgrès, à la tête de l'arrondissement de Basse-Terre, s'opposa en mai 1802 aux troupes du général Richepanse venu rétablir l'esclavage. Après de rudes combats, Delgrès et ses hommes décidèrent de se faire sauter, préférant le sacrifice de la mort à l'absence de liberté.

10 **Habitation Blondeau :** la plus grande propriété de Vieux-Fort s'étendait sur plus de 130 hectares. Elle appartenait en 1671 à Adrien Blondeau. Puis c'est le royaliste Jean Bruno Mercier qui y résida. Il deviendra à cette époque commissaire et commandant maire. Il meurt en 1842. On peut encore observer le bâtiment à arcades qui abritait la sucrerie construite en 1822, doté de voûtes bien travaillées et d'encadrements de fenêtres ornés de visages sculptés rappelant les dessins amérindiens. Une plaque de pierre sculptée porte la date de 1822 et le nom du tailleur de pierre, Olivier Abraham (ne se visite pas).

11 **Monts Caraïbes :** unité géologique distincte du massif de la Soufrière, c'est le plus vieux massif de l'île. Ils culminent à 687 mètres et présentent un paysage forestier de 1370 hectares répartis sur les communes de Vieux-Fort, Gourbeyre et Trois-Rivières. Les randonnées sur ce massif composé principalement des mornes Vent soufflé (687 m), Cadet (680 m), Bout Morne (572 m), Boucanier (479 m) et Houëlmont (428 m) permettent de traverser des écosystèmes variés, la forêt dense, la végétation sèche avec ses étonnants cactus cierges et de profiter de magnifiques points de vue.

12 **Trace des Alizés :** elle traverse la Basse Terre du Sud au Nord, de Vieux-Fort Route de Matouba à la Plage de Cluny à Sainte-Rose, en 7 étapes, en suivant les crêtes du massif central de la Guadeloupe, soit environ 65 km de parcours hautement sportif. La durée de cette balade dure environ 5 jours. Tout au long de cette trace on trouve des refuges construits par le Parc National qui sont réservés aux randonneurs avertis et bien entraînés. S'engager sur cette trace est une expédition qui se prépare physiquement et mentalement. Il est conseillé de faire appel à des guides locaux et de l'effectuer en groupe.

Vieux-Fort : charme ancestral, terre d'équilibres

Entre mer et montagne, épargnée par les grands axes routiers, Vieux-Fort rassemble en un petit périmètre un bel éventail de sites naturels, historiques et patrimoniaux. Il faut ici prendre le temps de flâner et d'aller à la rencontre des habitants de cette commune paisible. Sur la D6 en venant de Rivière-Sens, la "roche du diable" ce curieux rocher en bord de mer, marque la frontière entre Gourbeyre et Vieux-Fort. On longe la côte et l'Anse petite Fontaine, dominés par les étonnantes falaises sculptées, avant de faire une halte sur le beau site des Trois-Pointes et son aire écotouristique récemment aménagée. Puis on parvient à l'Anse Dupuy, quartier chargé d'histoire, puisqu'il a été un important village amérindien et le théâtre de batailles sanglantes entre colons et Caraïbes. L'anse Dupuy abrite aujourd'hui un petit port d'où partent les Vieux-fortins pour la pêche au thon et à la dorade sur leurs embarcations, les "saintoises". A l'origine, ces barques de pêche non pontées, à voile, parfaitement étudiées pour tenir la mer des Antilles, étaient construites en bois. Aujourd'hui, la saintoise à moteur a remplacé la saintoise traditionnelle, mais cette dernière bénéficie depuis quelques années, à Vieux-Fort comme sur l'ensemble de la Guadeloupe, d'un nouvel engouement avec les régates spécialement organisées, notamment le très réputé Tour de la Guadeloupe en Voile Traditionnelle (TGVT).

Sur la Pointe du Vieux-Fort, disposant d'une vue imprenable, sont accrochés les vestiges du Fort l'Olive témoin privilégié de grands moments de l'histoire de la Guadeloupe. C'est là, à proximité des vieux canons, qu'a pris place le Centre de broderie, créé en 1980, où travaillent avec application des brodeuses aux mains de fée. Un petit sentier permet de se rendre au pied du phare qui marque l'entrée dans la rade de Basse-Terre. De là, vue panoramique sur l'océan et l'archipel des Saintes. Une ancienne batterie avec ses canons veille sur l'horizon.

La départementale, le long de la côte conduit au centre du village où se succèdent l'école communale, la mairie, l'église et son étrange clocher, le stade et les quelques commerces et restaurants qui participent à l'animation et constituent autant de lieux de rencontre. De conception récente, les bâtiments de la Mairie accueillent l'ensemble des services municipaux ainsi que les locaux de la police municipale. Sur le parvis, se dresse le buste de Delgrès, un des personnages les plus prestigieux de l'histoire de la Guadeloupe. Face à la Mairie, surplombant la mer, le monument au morts, d'architecture moderne, aux lignes sobres, rappelle le sacrifice des Vieux-Fortins tombés lors des conflits de 14/18 et 39/45. Vue exceptionnelle depuis la Pointe à Launay. La balade se poursuit le long du littoral, Pointe de Batterie, Pointe Comar, Pointe Violon, dominant l'océan, jusqu'au lieu-dit Blondeau, où se trouvait l'habitation du même nom, la plus grande de Vieux-Fort, dont on peut encore voir les vestiges (ne se visite pas). Il est possible de quitter la D6 pour faire la boucle en direction des contreforts des Monts Caraïbes, charmante petite escapade par les lieux-dits Beausoleil, Morne Caca avec retour par Matouba. Vieux-Fort est le point de départ de plusieurs randonnées pédestres dans les Monts Caraïbes, le plus vieux massif de l'île, plus de 2 millions d'années, culminant à 687 mètres. Elles permettent de traverser la végétation sèche avec ses étonnants cactus cierges, de voir de nombreuses espèces d'arbres (Courbaril, Sablier, Bois Lélé) ou d'orchidées, de découvrir de magnifiques paysages et de profiter de beaux points de vue. De Vieux-Fort part encore, sur la route de Matouba, la Trace des Alizés, le seul sentier de niveau Grande Randonnée (GR) de Guadeloupe qui traverse la Basse Terre du sud au nord, soit environ 65 km de parcours hautement sportif, mais il faut être très bien préparé car cette randonnée dure environ 5 jours. Il est conseillé de faire appel à des guides locaux et de l'effectuer en groupe. Cartes de Guadeloupe touristiques Chemin Bleu et plans-guides de villes disponibles dans les Offices de tourisme.

PRODUCTION LOCALE

8 DÉCOUVERTE

ORGANISATION DES GUIDES DE MONTAGNE DE LA CARAÏBE
0690 51 66 08

La Montagne en toute sécurité, depuis 1982

Responsable de vous et de votre plaisir de marcher, un guide expérimenté, formé, compétent et connaissant parfaitement les chemins, traces et circuits, des plus faciles au plus sportifs, vous prend en charge.

Route de Matouba, Fond ravine 97141 Vieux-Fort
E-mail : g.berry@orange.fr - site : www.ogmc-guadeloupe.org

9 ARTISANAT LOCAL

Couture B
Renée Benouet

Costumes traditionnels
Couture sur mesure
Femmes - Enfants



Beauséjour 97141 Vieux-Fort 0590 92 00 01

10 LOCATION DE VOITURE - CYCLES

LA MARINA SUN
Location de voitures et de vélos - Livraison aéroport
Cycles - Pièces détachées
✆ 0590 99 03 13
Marina de Rivière-Sens 97113 Gourbeyre - marina.sun@wanadoo.fr - ary@hotmail.com

RESTAURANT

CARRELAGES - DÉCORATION

Discovering Vieux-Fort (spotted sites on the map)

1 **Cliffs:** *to the southwest, the boundary of the Caraïbes Mountains is created by the coastline. This is a rocky coast of wild and high cliffs some 20 to 40 meters high. The RD6 passes near these cliffs, at the foot of the mountain range that appeared some 500,000 years ago through volcanic eruptions characterized by violent explosions caused by the brutal contact between magma flows and sea water. These cliffs are made from deposits coming from successive explosions that created visible layers.*

2 **Eco-Touristic Park of Trois-Pointes:** *located in a place called Mazarin, the Eco-Touristic Park of Trois-Pointes offers a magnificent panorama with a view of Basse-Terre, the lighthouse of Vieux-Fort and farther, of Les Saintes. It is much appreciated by the locals who come here for picnics, to fish and to swim and also by sportive people who find here a place to relax. On site is a commemorative plaque in honor of Jean Crawford Valéry, also known as Déba (1909-2010), who lived in a house built at this same site. An emblematic member of the town.*

3 **Anse Dupuy:** *when the island was colonized, l'Anse Dupuy was the site of a large Amerindian village as indicated by the pottery fragments discovered there. It was a place of violent battles between colonists and Island Caribs. Today the cove shelters a small fishing harbor, from which Vieux-Fortin residents set sail for the coastline of Dominica in order to fish tuna and sea bream in their traditional boats, the elegant saintoises. These traditional boats participate each year in the TGVT (Tour de la Guadeloupe en Voile Traditionnelle - Tour of Guadeloupe in Traditional Sailboats), one of the island's major events.*

4 **Traditional sailing:** *for about 20 years, the practice of traditional sailing has considerably increased all over Guadeloupe, and especially in Vieux-Fort. Indeed, up until the 1970s, fishermen used rowboats and sailboats called «canots saintoises» or just «saintoises.» A triangular sail and round wooden boat, the traditional Guadeloupian saintoise was imported to Guadeloupe by Breton sailors who immigrated to Les Saintes.*

5 **Fort l'Olive:** *nothing remains of the original fort, which was destroyed in 1643. Remains of the reconstructed fort (although ruined by English attacks, notably in 1703 and 1794) include the old powder depot, which contains the embroidery workshop, the battery, consolidated and armed at the beginning of the 19th century, two Nevers canons from 1843, various items (canon and cylinder head fragments, mortar cannonballs), and, overlooking the lighthouse, the forward defensive position with remains of fortifications and four canons surveying the horizon.*

6 **Center for Embroidery and Textile Arts:** *the center was established by the Vieux-Fort association of embroiderers in 1980 at the initiative of the Basse-Terre Chamber of Commerce. Established in the former Fort l'Olive, the aim of the center is to promote traditional embroidery. The embroiderers practice an art that dates from the beginning of the colonization period, when Madame de La Fayolle, a favorite of Queen Anne of Austria, received a letter of recommendation to bring a group of young orphan women to Guadeloupe as brides for the colonists. These young women then initiated this handicraft, which has lasted for more than three centuries. At the center, the embroiderers teach their craft and exhibit their work.*
Open every day from 9 a.m. to 5:30 p.m. - Tel: (0)590 92 04 14.

7 **Lighthouse:** *constructed in 1953-1954 and inaugurated in 1955, the lighthouse is an observatory at the Pointe de Vieux-Fort. It marks the entrance of the Basse-Terre bay and the end of Les Saintes Passage with its churning waters. It was used to signal danger to ships, and its presence seems to have been motivated by a remarkable event—the shipwreck at the southern point of Vieux-Fort in February 1947 of a sailboat heading toward Dominica.*

8 **Saint-Albert Church:** *the original feature of this church is its belltower, which is located outside the building. It is also the oldest church in Guadeloupe. Its construction was most likely contemporary to the first sanctuary from the 18th century, which was wooden. When the new church was built in 1830, it had only a single bell. Its structure was retained but raised in order to install a second bell. Three graves can be seen near the church; they belong to Fathers Seron*

9 **The Bust of Delgrès:** *erected on the square of the Municipal Hall, this bust of Delgrès reminds us of an important period in the Guadeloupian history. A mulatto, Colonel Delgrès, at the head of the District of Basse-Terre, fought against the troops of General Richepanse who came to re-establish slavery. After some heavy combat, Delgrès and his men decided to commit suicide, preferring death as a sacrifice rather than not having liberty.*

10 **Blondeau Plantation:** *the largest estate of Vieux-Fort covered more than 130 hectares. It belonged to Adrien Blondeau in 1671. Later, the royalist Jean Bruno Mercier lived there. Forced to flee upon the arrival of Victor Hugues in 1794, he returned during the restoration, when he became police chief and commander-mayor. He died in 1842. The arcaded building, still standing, once housed a sugar factory. Constructed in 1822 the building features intricate vaulted ceilings and window frames decorated with sculpted faces reminiscent of Amerindian drawings. A sculpted stone plate is engraved with the date 1822 and the name of the sculptor, Olivier Abraham (it is not possible ti visit).*

11 **Caraïbes Mountains (Monts Caraïbes):** *a distinct geological unit of the Soufrière Mountain Range, the Caraïbes Mountains are the oldest mountains on the island. They rise to 687 meters and include 13.7 sq. m of forests spread across the towns of Vieux-Fort, Gourbeyre and Trois-Rivières. The hiking trails along these mountains mainly cover the upland regions of Vent Souffle (687 m), Cadet (680 m), Bout Morne (572 m), Boucanier (479 m) and Houëlmont (428 m) and make it possible to cross through a variety of ecosystems — dense forests, dry vegetation with its stunning hedge cactus — and enjoy stunning views The main path leaves from the Vieux-Fort highlands, in front of the water tower, Beausoleil area, to reach Champfleury in Gourbeyre four hours later. The Vieux-Fort highlands are also where the Trace des Alizés, a long-distance trail, begins.*

12 **Trace des Alizés:** *this path crosses Basse-Terre from south to north, from the Vieux-Fort Route de Matouba to the Plage de Cluny in Sainte Rose, in seven stages, by following the ridges of Guadeloupe's central mountains. It is approximately 65 km of trail with a high level of difficulty. The hike takes between four and six days. This trail was created out of many segments of previous paths, and required the opening of new junctions. The National Park Service offers shelters along the entire trail that are reserved for well trained and prepared hikers. Because the path is hard to maintain (weather conditions, invasive vegetation) and because of its difficulty (muddy slopes), it was not possible to make it part of a long-distance hiking trail (GR). Nonetheless, this path is used regularly, completely or in part, by local walkers (hiking clubs, hunters, military personnel) or visitors. But it is a hike that requires physical and mental preparation. It is advisable to use local guides and travel in groups.*

Vieux-Fort: historical charm, land of balance

Situated between the sea and the mountains and far away from the big highways, Vieux-Fort packs a small area with a wide variety of places to witness its natural beauty, history and heritage. This is a place to take one's time to stroll about and meet the residents of this peaceful area. Coming from Rivière Sens on the D6, follow the coastline and l'Anse Petite Fontaine, which is overhung with extraordinary weathered cliffs, before stopping at l'Anse Dupuy, a neighborhood that is charged with history as it was a large Amerindian village and the site of bloody battles between colonists and the Island Caribs. Today l'Anse Dupuy shelters a small port that locals use for fishing tuna and sea bream from their boats, the «saintoises.» Originally these open sailboats, which were designed perfectly for the Caribbean Sea, were made out of wood (northern wood for the keel, mahogany for the planking and floor, and local pear for the frame and the prow) with a boom that is longer than the mast. Today, the motorized saintoise has replaced the traditional saintoise, but the latter, both in Vieux-Fort and throughout Guadeloupe, has benefitted recently from a revival with specially organized regattas. The most distinguished is the Tour de la Guadeloupe en Voile Traditionnelle (TGVT - Tour of Guadeloupe in Traditional Sailboats), a major event for the island.

Situated at the Pointe du Vieux-Fort, with its incredible view, are the remains of Fort l'Oliver, a first-hand witness to some great moments in Guadeloupe's history – including the 1980 establishment, near the old canons, of the Center for Embroidery and Textile Arts, where the region's skilled embroiderers work their magic. A small path leads to the base of the lighthouse that marks the entrance to the Basse-Terre bay. From here a panoramic view of the ocean and Les Saintes archipelago lies before you. An old battery with its canons keeps watch on the horizon.

The county road running along the coast leads to the center of the village and to the school, the town hall, the church and its strange belltower, the stadium and the collection of shops and restaurants that all serve as gathering spots and create a lively scene. Enjoy the exceptional view from Launay Point. The walk continues along the coast — Pointe de Batterie, Pointe Comar, Pointe Violon — and overlooks the ocean up until the area called Blondeau, where the remains of the Blondeau Plantation, the largest in Vieux-Fort, can still be seen. It is possible to leave the D6 to make a loop toward the foothills of the Caraïbes Mountains, a charming little tour through the Derrière le Morne and Morne Caca areas with a return through Matouba. Vieux-Fort is the starting point for several walking trails through the Caraïbes Mountains, which are the oldest mountains on the island. They are over two million years old and climb to 687 meters. You can walk among the dry vegetation with its surprising hedge cactus as well as its orchids and numerous species of trees (Courbaril, Sandbox, Bois Lélé). Here you will discover magnificent landscapes and enjoy beautiful viewing points. Vieux-Fort is also the point of departure, along the road to Matouba, for the Trace des Alizés, Guadeloupe's only long-distance hiking trail (GR). The approximately 65 km trail crosses Basse Terre from south to north and has a high level of difficulty. Walkers must be well-prepared as this hike takes about five days. It is advisable to use local guides and hike in groups. "Chemin Bleu" tourist maps and street plans of Guadeloupe are available from Tourist Offices.

11 LAVERIE - PRESSING - BLANCHISSERIE

PRESS NET

LAVERIE LIBRE-SERVICE
Ouvert tous les jours de 7h à 21h
PRESSING
BLANCHISSERIE
Ouvert du mardi au vendredi de 7h30 à 17h30 le samedi de 7h à 13h30
Marina de Rivière-Sens - 0590 99 04 74 - 0590 86 25 04 - press-net@wanadoo.fr

12 CONSTRUCTEUR DE MAISONS INDIVIDUELLES

EURL CONSTRUCTION
TOUS TRAVAUX EN BÂTIMENT, GROS ŒUVRE, MUR DE SOUTÈNEMENT

0690 284 022
email : rene.tony120@gmail.com
Route de Matouba
97141 VIEUX-FORT

13 MÉTALLERIE - SERRURERIE - FERRONNERIE

MÉTALLERIE
> Portes et portails
> Fenêtres et hublots
> Gardecorps et balcons
> Grilles et plaques
> Auvents
> Avancées de terrasse
> Charpentes métalliques
> Couverture
> Escaliers
Gérémy MÉTALLERIE
Beauséjour 97141 Vieux-Fort
Tél./Fax : 0590 92 05 25
Port. : 0690 51 09 96

HYGIÈNE - SANTÉ

Office du Tourisme de Vieux-Fort
Place Marie Eusèbe - 97141 VIEUX-FORT
Tél. : 0690 63 96 39
jjulia2@orange.fr